

# Boucle de Cairanne à Saint Roman de Mallegarde



Visorando



Randonnée n°45209589

Une randonnée proposée par cissoo

Une boucle de 13 Km avec un joli point de vue au milieu (pique-nique) et un vieux village provençal à l'arrivée.

<b>Durée :</b>	6h 10	<b>Difficulté :</b>	Facile
<b>Distance :</b>	13,08 km	<b>Retour point de départ :</b>	Non
<b>Dénivelé positif :</b>	385 m	<b>Activité :</b>	Pédestre
<b>Dénivelé négatif :</b>	350 m	<b>Commune :</b>	Cairanne (84290)
<b>Point haut :</b>	400 m		
<b>Point bas :</b>	159 m		

## Description

Se rendre à Cairanne en voiture et se garer sur le grand parking du centre à côté de l'école

(D)Partir à pied pour traverser la route Carpentras et emprunter l'allée des travers

## Points de passages

D  
N 44.228816° / E 4.931416° - alt. 159 m - km 0

A  
N 44.230077° / E 4.931934° - alt. 199 m - km 13.08

## Informations pratiques

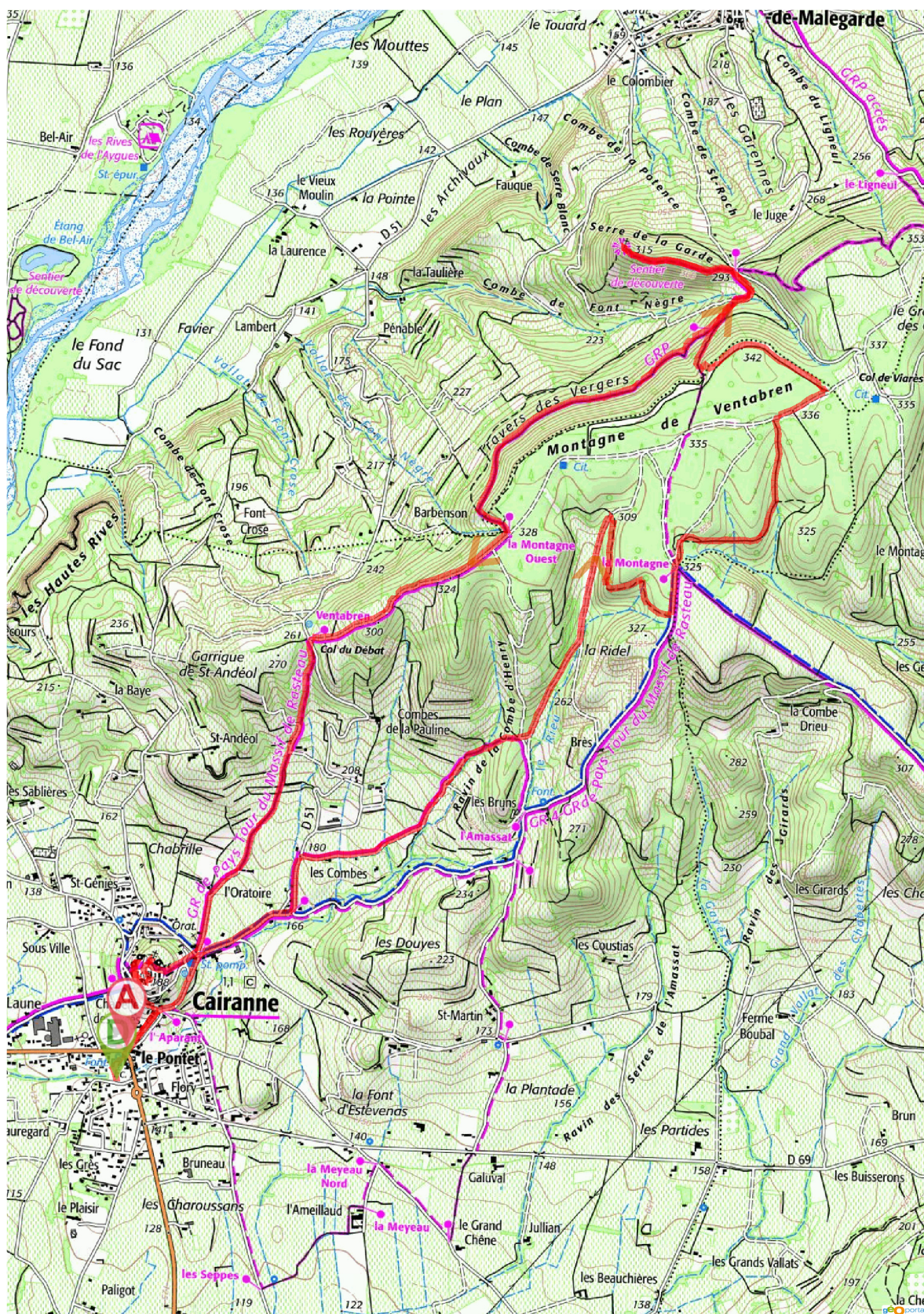
### A proximité

Au milieu de la boucle, le point de vue sur la vallée de l'Eygues vaut le détour.

Au retour de la boucle, pensez à visiter le vieux village de Cairanne.

Donnez-nous votre avis sur : <https://www.visorando.com/randonnee-45209589/>

Téléchargez l'application Visorando pour suivre cette randonnée



©2024 IGN

Soyez toujours prudent et prévoyant lors d'une randonnée. Visorando et l'auteur de cette fiche ne pourront pas être tenus responsables en cas d'accident survenu sur ce circuit.

### Préparation de sa randonnée



#### BIEN CHOISIR SA RANDONNÉE

en fonction de sa durée, et de sa difficulté, en fonction de ses compétences et de sa condition physique. Connaître ses limites et savoir renoncer à poursuivre une randonnée.



#### CONSULTER LA MÉTÉO

et se renseigner sur les particularités du site : neige, température, horaires et coefficient des marées, vent, risque d'incendie...



#### S'ÉQUIPER EN CONSÉQUENCE

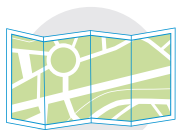
équipement particulier, moyen d'alerte, trousse à pharmacie, vêtements, carte numérique ou papier de la randonnée... et prendre de quoi boire et s'alimenter.



#### PRÉVENIR

au moins une personne au projet de randonnée.

### Comportement pendant la randonnée



#### RESTER SUR LES SENTIERS

(sauf cas exceptionnel).




#### RESPECTER

les cultures et les prairies, ne pas cueillir ou ramasser les fruits.



#### RESPECTER LES INTERDICTIONS

propres au site : ne pas cueillir, ne pas faire de feu, ne pas camper...



#### REFERMER

les clôtures et barrières après les avoir ouvertes, demeurer prudent en cas de troupeau et s'en écarter.



#### RAMENER SES DÉCHETS

ne pas laisser de traces de son passage.



#### ÊTRE DISCRET

respectueux et courtois vis à vis des autres usagers.



#### GARDER LA MAÎTRISE DE SON CHIEN

le tenir attaché, l'avoir auprès de soi à chaque croisement d'autres usagers, pouvoir le rappeler à tout moment. Randonner avec son chien est à proscrire en présence de troupeaux.



#### LA NATURE EST UN MILIEU VIVANT

qui évolue avec le temps, randonner c'est partir à l'aventure avec les risques qui y sont liés. Savoir renoncer et faire demi-tour est aussi un geste responsable.

**Qu'il soit privé ou public, vous randonnez toujours sur un terrain ne vous appartenant pas, particulièrement s'il est privé, les propriétaires autorisent (généreusement, gracieusement ou aimablement) le passage.**

**Merci de ne pas poursuivre en justice en cas d'accident ceux chez qui vous randonnez au risque de se voir interdire ce loisir; mais vous pouvez signaler tout risque rencontré.**