

# la boucle de Montaulieu par Rochebrune



Une randonnée proposée par cissoo

Un des plus beau paysage des Baronnies



Randonnée n°30326300

|                           |          |
|---------------------------|----------|
| <b>Durée :</b>            | 5h21m5   |
| <b>Distance :</b>         | 12,15 km |
| <b>Dénivelé positif :</b> | 612 m    |
| <b>Dénivelé négatif :</b> | 629 m    |
| <b>Point haut :</b>       | 769 m    |
| <b>Point bas :</b>        | 519 m    |

|                                 |                            |
|---------------------------------|----------------------------|
| <b>Difficulté :</b>             |                            |
| <b>Retour point de départ :</b> | Oui                        |
| <b>Activité :</b>               | Activité inconnue          |
| <b>Régions :</b>                | Alpes, Baronnies, Dauphiné |
| <b>Commune :</b>                | Montaulieu (26110)         |

## Description

A partir de Nyons, prendre la route de Gap puis aux Pilles, prendre à droite juste avant le tunnel, vers Montaulieu.

Ne pas entrer dans Montaulieu mais se garer sur le parking du cimetière.

Au départ empruntez la route de Curnier sur 20 mètres puis le premier chemin à droite. Le parcours est balisé en jaune.

## Points de passages

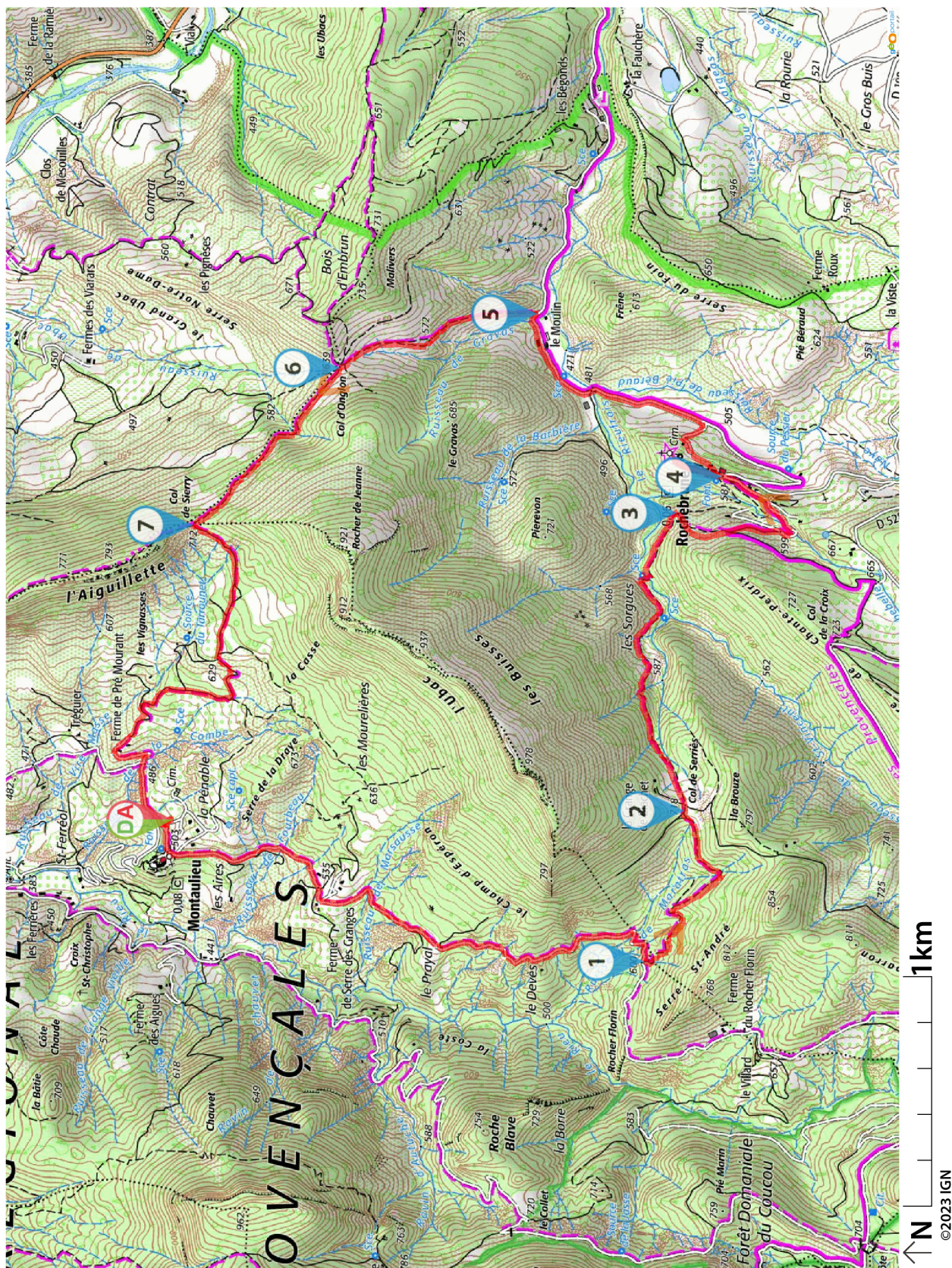
- D/A Départ du parking du cimetière**  
N 44.357746° / E 5.226341° - alt. 568 m - km 0
- 1 bifurcation**  
N 44.339332° / E 5.2186° - alt. 650 m - km 2.77
- 2 col de Serries - Col de Serriès (718m)**  
N 44.337746° / E 5.226843° - alt. 769 m - km 3.76
- 3 déviation**  
N 44.338053° / E 5.243151° - alt. 615 m - km 5.29
- 4 Rochebrune pique nique**  
N 44.336289° / E 5.245132° - alt. 634 m - km 6.26
- 5 Dagobert**  
N 44.343492° / E 5.25403° - alt. 521 m - km 8.06
- 6 col d'onglon - Col d'Onglon (635m)**  
N 44.351225° / E 5.25107° - alt. 689 m - km 9
- 7 col de Sierry - Col de Sierry (712m)**  
N 44.356959° / E 5.242475° - alt. 766 m - km 9.97
- D/A**  
N 44.357824° / E 5.22639° - alt. 551 m - km 12.15

## Informations pratiques

Donnez-nous votre avis sur : <https://www.visorando.com/randonnee-/30326300>



Téléchargez l'application Visorando pour suivre cette randonnée



Visorando et l'auteur de cette fiche ne pourront pas être tenus responsables en cas d'accident survenu sur ce circuit.



### Préparation de sa randonnée



#### BIEN CHOISIR SA RANDONNÉE

en fonction de sa durée, et de sa difficulté, en fonction de ses compétences et de sa condition physique.



#### CONSULTER LA MÉTÉO

et se renseigner sur les particularités du site : neige, température, horaires et coefficient des marées, vent, risque d'incendie...



#### S'ÉQUIPER EN CONSÉQUENCE

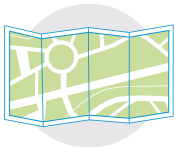
équipement particulier, moyen d'alerte, trousse à pharmacie, vêtements... et prendre de quoi boire et s'alimenter.



#### PRÉVENIR

au moins une personne du projet de randonnée.

### Comportement pendant la randonnée



#### RESTER SUR LES SENTIERS

(sauf cas exceptionnel).




#### RESPECTER

les cultures et les prairies, ne pas cueillir ou ramasser les fruits.



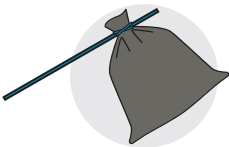
#### RESPECTER LES INTERDICTIONS

propres au site : ne pas cueillir, ne pas faire de feu, ne pas camper...



#### REFERMER

les clôtures et barrières après les avoir ouvertes, demeurer prudent en cas de troupeau et s'en écarter.



#### RAMENER SES DÉCHETS

ne pas laisser de traces de son passage.



#### ÊTRE DISCRET

respectueux et courtois vis à vis des autres usagers.



#### GARDER LA MAÎTRISE DE SON CHIEN

le tenir attaché, l'avoir auprès de soi à chaque croisement d'autres usagers, pouvoir le rappeler à tout moment. Randonner avec son chien est à proscrire en présence de troupeaux.



#### LA NATURE EST UN MILIEU VIVANT

qui évolue avec le temps, randonner c'est partir à l'aventure avec les risques qui y sont liés. Savoir renoncer et faire demi-tour est aussi un geste responsable.

**Qu'il soit privé ou public**, vous randonnez toujours sur un terrain ne vous appartenant pas, particulièrement s'il est privé, les propriétaires autorisent (généreusement, gracieusement ou aimablement) le passage.

**Merci de ne pas poursuivre en justice en cas d'accident ceux chez qui vous randonnez au risque de se voir interdire ce loisir; mais vous pouvez signaler tout risque rencontré.**